

Anexa nr. 1  
la H.C.J. nr. 264/2024

**Datele de identificare  
ale drumului județean DJ 212 - traseu: Chiscani – Tichilești – Gropeni – Tufești - Cuza Vodă - Spiru Haret - Berteștii de Jos - Berteștii de Sus - Mihai Bravu - limita județ Ialomița, ca urmare a înscrierii elementelor componente ale drumului și a înregistrărilor sistematice în sistemul integrat de cadastru, în vederea actualizării inventarului bunurilor care aparțin domeniului public al județului Brăila**

Nr. crt	Drum județean Tronson nr./CF	UAT	Tronsonul începe la km:	Tronsonul se termina la km:	Lungime tronson intravilan (m)	Lungime tronson extravilan (m)	Latime medie (m)	Ampriza-Carosabil	Zona de siguranta	Suprafata teren inscris in CF (mp)	Pod	Podet	Parapet metalic	Parcari	Indicatoare	Borne
1	Drumul județean 212 Tronson 1.1	Chiscani	0+000 Chiscani intersecția cu DN21	1+506 Intersecția CF	-	1506	22.5	26510	7364	33874	-	-	-	-	14	1
2	•Drumul județean 212 Tronson 1.2	Chiscani	inscris in CF 750130 de catre STATUL ROMAN - MINISTERUL TRANSPORTURILOR		-	7	-	-	-	0	-	-	-	-	-	-
3	Drumul județean 212 Tronson 2	Chiscani	1+513 Intraire in Chiscani	5+388 iesire din Chiscani	3875	-	15.70	23468	37446	60914	-	1	-	-	24	4
4	Drumul județean 212 Tronson 3	Chiscani	5+388 iesire din Chiscani	5+408 Mal drept canal	-	20	12,45	187	62	249	-	-	-	-	-	-
5	Drumul județean 212 Tronson 4	Chiscani	5+408 Mal drept canal	5+440 Mal stang canal	-	32	10,20	220	109	329	1	-	1	-	-	-
6	Drumul județean 212 Tronson 5	Chiscani	5+440 Mal stang canal	6+642 Mal drept canal	-	1202	13,50	12551	3623	16174	-	-	-	-	6	1
7	Drumul județean 212 Tronson 6	Chiscani	6+642 Mal drept canal	6+666 Mal stang canal	-	24	17,80	347	81	428	1	-	-	-	-	-
8	•Drumul județean 212 Tronson 7	Chiscani	<b>INEXISTENT</b>		-	-	-	-	-	-	-	-	-	-	-	-
9	Drumul județean 212 Tronson 8	Tichilești	6+666 Limita UAT Chiscani	8+537 Intraire in Tichilesti	-	1871	19,90	29721	7499	37220	-	-	-	-	2	2
10	Drumul județean 212 Tronson 9	Tichilești	8+537 Intraire in Tichilesti	12+245 iesire din Tichilesti	3708	-	18,00	23176	43505	66681	-	-	-	-	10	3
11	Drumul județean 212 Tronson 10	Tichilești	12+245 iesire din Tichilesti	12+607 Limita UAT Gropeni	-	362	16,38	4493	1438	5931	-	-	-	-	-	-

12	Drumul județean 212 Tronson 11	Gropeni	12+607 Limita UAT Gropeni	15+728 Mal drept canal	-	3121	20,00	50058	12443	62501	-	-	-	2	3
13	Drumul județean 212 Tronson 12	Gropeni	15+728 Mal drept canal	15+749 Mal stang canal	-	21	15,30	237	84	321	1	-	-	-	-
14	Drumul județean 212 Tronson 13*	Gropeni	15+749 Mal stang canal	15+754 Intrare in Gropeni	-	5	20,80	86	18	104	-	-	-	-	-
15	Drumul județean 212 Tronson 14	Gropeni	15+754 Intrare in Gropeni	20+523 Iesire din Gropeni	4769	-	18,10	29296	57236	86532	-	-	-	18	5
16	Drumul județean 212 Tronson 15.1	Tufești	20+523 Iesire din Gropeni	25+144 Intrare in Tufești	-	4621	18,10	66097	17525	83622	-	2	-	3	5
17	Drumul județean 212 Tronson 15.2	Tufești	25+144 Intrare in Tufești	30+536 Iesire din Tufești	5392	-	18,20	33203	65158	98361	-	-	-	17	4
18	Drumul județean 212 Tronson 16	Tufești	30+536 Iesire din Tufești	33+745 Limita UAT Stâncuța	-	3209	16,70	41395	12298	53693	-	-	-	-	3
19	Drumul județean 212 Tronson 17	Stâncuța	33+745 Limita UAT Stâncuța	35+808 Mal drept canal	-	2063	16,08	24928	8248	33176	-	-	-	-	-
20	Drumul județean 212 Tronson 18	Stâncuța	35+808 Mal drept canal	35+851 Mal stang canal	-	43	11,00	416	56	472	1	-	-	-	-
21	Drumul județean 212 Tronson 19	Stâncuța	35+851 Mal stang canal	37+329 Intersecție cu DJ 212C	-	1478	18,00	20857	5711	26568	-	-	1	-	1
22	Drumul județean 212 Tronson 20	Stâncuța	37+329 Intersecție cu DJ 212C	39+220 Intrare in Cuza Voda	-	1891	16,60	31455	7567	39022	-	-	-	-	2
23	Drumul județean 212 Tronson 21	Stâncuța	39+220 Intrare in Cuza Voda	40+409 Intersecție cu DJ 211A	1189	-	15,50	7366	11097	18463	-	-	-	3	1
24	Drumul județean 212 Tronson 22	Stâncuța	40+409 Intersecție cu DJ 211A	40+951 Iesire din Cuza Voda	542	-	21,10	3535	7903	11438	-	-	-	34	-
25	Drumul județean 212 Tronson 23	Stâncuța	<b>INEXISTENT</b>		-	-	-	-	-	-	-	-	-	-	-
26	Drumul județean 212 Tronson 24	Stâncuța	40+951 Mal drept canal	40+998 Mal stang canal	-	47	18,10	660	191	851	1	-	-	-	-
27	Drumul județean 212 Tronson 25	Stâncuța	40+998 Mal stang canal	44+414 Limita UAT Beresteii de Jos	-	3416	21,70	60443	13670	74113	-	1	-	2	1
28	Drumul județean 212 Tronson 26	Beresteii de Jos	44+414 Limita UAT Beresteii de Jos	45+565 Mal drept	-	1151	22,10	20948	4525	25473	-	-	-	5	2

29	Drumul județean 212 Tronson 27	Beteștii de Jos	45+565 Mal drept	45+613 Mal stang	-	48	20,71	804	190	994	-	-	-	-	-	-	-
30	Drumul județean 212 Tronson 28	Beteștii de Jos	45+613 Mal stang	45+989 Intrare in Spiru Haret	-	376	17,70	5139	1501	6640	-	-	-	-	-	2	-
31	Drumul județean 212 Tronson 29	Beteștii de Jos	45+989 Intrare in Spiru Haret	48+063 Iesire din Spiru Haret	2074	-	16,80	12673	22222	34895	1	-	-	-	32	2	-
32	Drumul județean 212 Tronson 30	Beteștii de Jos	48+063 Iesire din Spiru Haret	50+330 Intrare in Beteștii de Jos	-	2267	18,90	33718	9230	42948	1	-	-	-	8	2	-
33	Drumul județean 212 Tronson 31	Beteștii de Jos	50+330 Intrare in Beteștii de Jos	51+770 Iesire din Beteștii de Jos	1440	-	17,50	9792	15378	25170	-	1	-	-	28	2	-
34	Drumul județean 212 Tronson 32	Beteștii de Jos	51+770 Iesire din Beteștii de Jos	53+325 Intrare in Beteștii de Sus	-	1555	16,50	19376	6265	25641	-	-	-	-	2	1	-
35	Drumul județean 212 Tronson 33	Beteștii de Jos	53+325 Intrare in Beteștii de Sus	53+998 Iesire din Beteștii de Sus	673	-	17,50	4661	7112	11773	-	1	-	-	26	-	-
36	Drumul județean 212 Tronson 34	Beteștii de Jos	53+998 Iesire din Beteștii de Sus	56+818 Limita UAT Victoria	-	2820	14,00	28366	11283	39649	-	-	-	-	3	2	-
37	Drumul județean 212 Tronson 35	Victoria	56+818 Limita UAT Victoria	58+071 Intrare in Mihai Bravu	-	1253	17,50	16962	5016	21978	2	-	-	-	-	1	-
78	Drumul județean 212 Tronson 36	Victoria	58+071 Intrare in Mihai Bravu	60+191 Iesire din Mihai Bravu	2120	-	17,20	13271	23106	36377	-	2	-	-	10	2	-
39	Drumul județean 212 Tronson 37	Victoria	60+191 Iesire din Mihai Bravu	60+889 Limita Judet Ialomita	-	698	16,30	8511	2882	11393	-	-	-	-	-	2	-
<b>Total</b>						60889	-	664926	429042	1093968	9	8	1	7	249	52	-

● Tronsonul 1.2 - intersecție Cale ferată – înscris în CF 750130 de către STATUL ROMÂN - MINISTERUL TRANSPORTURILOR

● Tronsonul 7 – inexistent

● Tronsonul 23 – inexistent

Avizat: Manole Mioara Sorina – Șef serviciu  
Întocmit: Drăgan C.M.



*ANEXA Nr 2 la Hot 267/2024*

# infotop

CADASTRU, MĂSURĂTORI TERESTRE, GIS



☎ 0239/611127 📠 0239/611125(fax) ✉ office@infotop.com.ro 🌐 www.infotop.com.ro

RO21INGB0000999906048483(ING Brăila Călărași) - RO11472246 - Str. Campiniu nr. 1, Brăila

Nr. 220/ 23.04.2024

*ANEXA  
24  
23.04.2024*



NR: 8621  
DATA: 23/04/2024  
COD: 8762

*Sua Uau  
24 04 2024*

Către: Consiliul Județean Brăila

Cu privire la: Contractul nr. 110 din 2023-03-28

*Sua Drăgan  
24.04.2024*

În urma discuțiilor cu dl ing. Silviu Nisipeanu, director DTLP, am convenit la actualizarea podurilor și podețelor (fiind o problema de interpretare) pentru următoarele tronsoane de drumuri județene;


Prin urmare vă înaintăm alăturat următoarele 6 tronsoane, corectate conform celor discutate  
DJ 203 - tronsonul 10; tronsonul 19; tronsonul 22; tronsonul 30; *- tronsoane*

DJ 212 - tronsonul 29;

DJ 255A – tronsonul 6;

Director,

Veronica-Claudia Jianu



*pag 1*



Oficiul de Cadastru și Publicitate Imobiliară BRAILA  
Biroul de Cadastru și Publicitate Imobiliară Insuratei

Dosarul nr. 6823 / 20-02-2024

### INCHEIERE Nr. 6823

Inspector: VIOLETA GHEORGHIU

Registrator: IZABELA STEFANIA LEFTER

Asistent registrator: LUCIAN FOTA

Asupra cererii introduse de JUDEȚUL BRĂILA privind Rectificare in cartea funciara, in baza:  
-Act Administrativ nr.HOTARAREA NR.75/27-04-2023 emis de CONS. JUD BRAILA;

fiind indeplinite conditiile prevazute la art. 29 din Legea cadastrului si a publicitatii imobiliare nr. 7/1996, republicata, cu modificarile si completările ulterioare, tariful achitat in suma de 0 lei, cu documentul de plata:

-

pentru serviciul avand codul 251M

Vazand referatul asistentului registrator

nu exista piedici la inscriere

### DISPUNE

Admiterea cererii cu privire la:

- imobilul cu nr. cadastral 78486, inscris in cartea funciara 78486 UAT Berteștii de Jos avand proprietarii: UAT JUDEȚUL BRAILA in cota de 1/1 de sub B.1, JUDEȚUL BRAILA in cota de 1/1 de sub B.3;

- se noteaza documentatia cadastrala nr. 6823/20,02,2024 avand ca obiect actualizarea informatiilor tehnice asupra imobilului asupra A.1, A1.1 sub B.4 din cartea funciara 78486 UAT Berteștii de Jos;

Prezenta se va comunica părților:

JUDEȚUL BRĂILA

JIANU VERONICA CLAUDIA

\*) Cu drept de reexaminare in termen de 15 zile de la comunicare, care se depune la Biroul de Cadastru si Publicitate Imobiliara Insuratei, se inscrie in cartea funciara si se solutioneaza de catre registratorul-sef

Data soluționării,

22-02-2024

Registrator,

IZABELA STEFANIA LEFTER

Asistent Registrator,

LUCIAN FOTA

Inspector,

VIOLETA GHEORGHIU

*Document semnat cu sigiliu electronic bazat pe certificat digital calificat, în conformitate cu art. 28<sup>1</sup> din Legea nr. 7/1996, republicată, cu modificările și completările ulterioare.*

\*) Cu excepția situațiilor prevăzute la Art. 52 alin. (1) din Regulamentul de recepție și inscriere in evidențele de cadastru și carte funciara, aprobat prin Ordinul Directorului General al ANCPI



Oficiul de Cadastru și Publicitate Imobiliară BRAILA  
Biroul de Cadastru și Publicitate Imobiliară Insuratei

Nr. cerere 6823  
Ziua 20  
Luna 02  
Anul 2024

Cod verificare  
100164453350



## EXTRAS DE CARTE FUNCİARĂ PENTRU INFORMARE

Carte Funciară Nr. 78486 Berteștii de Jos

Semnat : cu semnatura  
electronica extinsa, cf. L  
455/2001 si eIDAS

### A. Partea I. Descrierea imobilului

TEREN Intravilan

Adresa: Loc. Spiru Haret, Jud. Braila, DJ 212 - tronson 29 - Intrare in Spiru Haret - iesire din Spiru Haret

Nr. Crt	Nr. cadastral Nr. topografic	Suprafața* (mp)	Observații / Referințe
A1	78486	34.895	Teren neimprejmuıt; din care: carosabil - 12673mp; zona de siguranta - 22222mp; lungimea tronsonului - 29 - 2074m. Pe tronson sunt amplasate 2 borne kilometrice si 32 table indicatoare.

### Construcții

Crt	Nr cadastral Nr. topografic	Adresa	Observații / Referințe
A1.1	78486-C1	Loc. Spiru Haret, Jud. Braila, DJ 212 - tronson 29 - Intrare in Spiru Haret - iesire din Spiru Haret	Nr. niveluri:1; S. construita la sol:65 mp; pod

### B. Partea II. Proprietari și acte

Înscrieri privitoare la dreptul de proprietate și alte drepturi reale		Referințe
<b>30533 / 15/12/2020</b> Act Administrativ nr. HOTARAREA NR.172, din 19/07/2017 emis de Consiliul judetean Braila; Act Administrativ nr. ADEVERINTA NR.24786, din 09/12/2020 emis de Consiliul judetean Braila; Act Administrativ nr. HG NR.363, din 17/09/2010 emis de Guvernul Romaniei; Act Administrativ nr. HOTARAREA NR.302, din 04/12/2020 emis de Consiliul Judetean Braila;		
B1	Intabulare, drept de PROPRIETATE, dobandit prin Lege, cota actuala 1/1 1) <b>UAT JUDETUL BRAILA</b> , CIF:4205491, -DOMENIUL PUBLIC	A1
<b>16717 / 22/05/2023</b> Act Administrativ nr. HCJ NR.75, din 27/04/2023 emis de Consiliul judetean Braila;		
B3	Intabulare, drept de PROPRIETATE, dobandit prin Lege, cota actuala 1/1 1) <b>JUDETUL BRAILA</b> , CIF:4205491, DOMENIUL PUBLIC	A1.1

### C. Partea III. SARCINI .

Inscrieri privind dezmembrămintele dreptului de proprietate, drepturi reale de garanție și sarcini	Referințe
NU SUNT	

## Plan de amplasament si delimitare a Imobilului

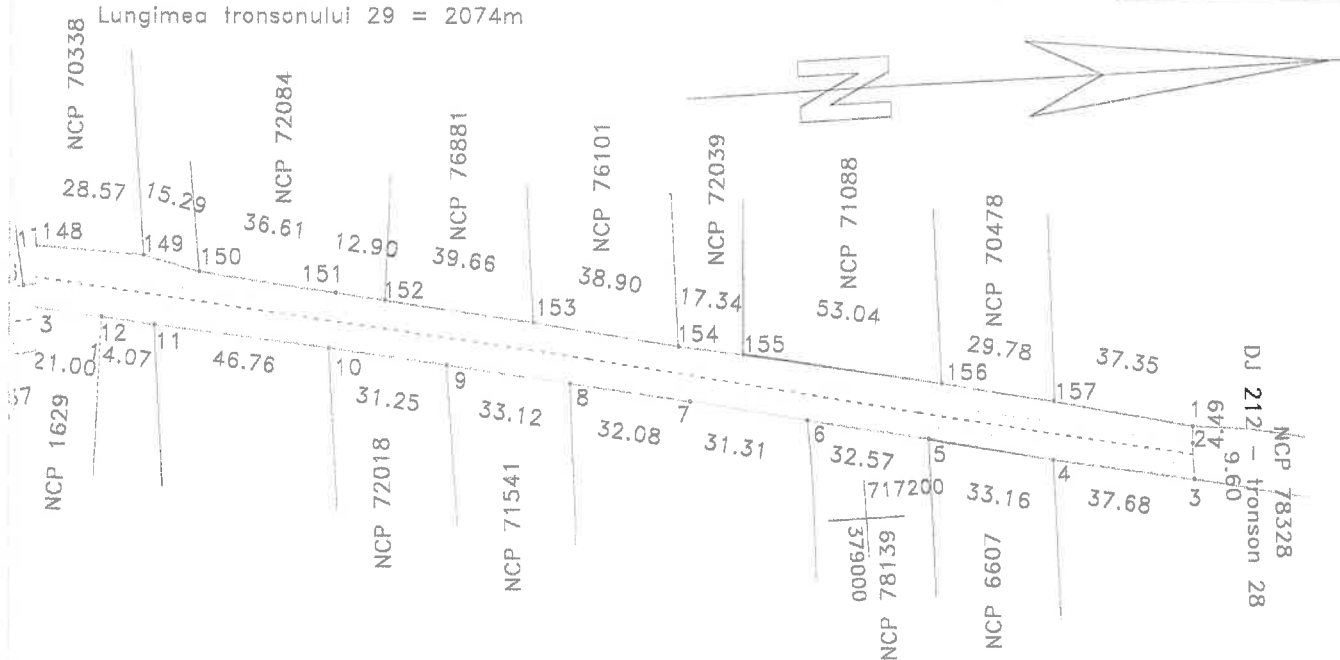
Scara 1:2000

Nr.cadastral	Suprafata masurata(mp)	Adresa imobilului
78486	34895	jud. BRAILA, UAT Bertestii_de_Jos, loc. Spiru Haret, DJ 212 - tronson 29 - Intrare in Spiru Haret - iesire din Spiru Haret Bertestii_de_Jos
Cartea Funciara nr.	78486	UAT

## A. DATE REFERITOARE LA TEREN

Numar parcela	Categoria de folosinta	Supraf.din masuratori(mp)	Mentiiuni
1	DR	34895	din care: - carosabil - 12673mp - zona de siguranta - 22222mp
TOTAL		34895	-

Lungimea tronsonului 29 = 2074m



Pe tronson sunt amplasate 2 borne kilometrice si 32 table indicatoare

## B. DATE REFERITOARE LA CONSTRUCTII

Cod constructie	Destinatia	Suprafata construita la sol(mp)	Mentiiuni
1	CIE	65	pod
TOTAL		-	-

Suprafata totala masurata=34895mp  
Suprafata din acte =34895mp

Persoana autorizata: SC INFOTOP SRL Braila

Inspector:

Confirm executarea masuratorilor la teren, corectitudinea intocmirii documentatiei cadastrale si corespondenta acesteia cu realitatea din teren

Confirm introducerea imobilului in baza de date integrata si atribuirea numarului cadastral

Semnatura si stampila

Semnatura si parafa

**Violeta Gheorghiu**  
Semnat digital de Violeta Gheorghiu  
Data: 2024.02.21  
12:41:11 +02'00'

Data: 20/02/2024

Data: .....

Stampila BCPI

Illy signe  
ica-Clau

2024.02  
:57 EET

2094



# infotop



CADASTRU, MĂSURĂTORI TERESTRE, GIS

☎ 0239/611127 📠 0239/611125(fax) ✉ office@infotop.com.ro 🌐 www.infotop.com.ro

RO21INGB0000999906048483(ING Brăila Călărași) - RO11472246 - Str. Campiniu nr. 1, Brăila

Nr. 388/ 23.09.2024

Către: **Consiliul Județean Brăila**

Cu privire la: *Contractul nr. 110 din 2023-03-28*



NR: 19234  
DATA: 23/09/2024  
COD: 15046

*Duși înregistrate  
24.09.2024*

Vă înaintăm alăturat documentațiile cadastrale rectificative, în urma constatărilor interpretării greșite dintre podețe și poduri, pentru următoarele Cărți funciare din tabelul de mai jos.


Documentațiile conțin: încheiere de carte funciară, extras de carte funciară, planuri de amplasament și delimitare:

Nr. crt.	Denumire imobil	CF	UAT
1	DJ 255A, tronson 25 (fost 7)	74608	Gropeni
2	DJ 255A, tronson 21 (fost 3)	74103	Unirea
3	DJ 255A, tronson 28 (fost 10)	74610	Gropeni
4	DJ 212, tronson 2 Intrare in loc Chiscani-Iesire din loc Chiscani	78308	Chiscani
5	DJ 255A, tronson 14 extravilan Tudor Vladimirescu	75452	Tudor Vladimirescu
6	DJ 255A, tronson 20 (fost 2)	88358	Traian
7	DJ 255A, tronson 23 (fost 5)	74105	Unirea
8	DJ 255A, tronson 7 extravilan Silistea	81962	Silistea
9	DJ 255A, tronson 3	78500	Silistea
10	DJ 255A, tronson 6	77119	Silistea
11	DJ 255A, tronson 11 extravilan Romanu	74757	Romanu

Cu stimă!

Director,

Nicolae Jianu



*pag 5*





100169908408

Incheiere Nr. 62213 / 25-06-2024

**Oficiul de Cadastru și Publicitate Imobiliară BRAILA**  
**Biroul de Cadastru și Publicitate Imobiliară Braila**

Dosarul nr. 62213 / 25-06-2024

**INCHEIERE Nr. 62213****Registrator: CARMEN MIHAELA DRAGOMIR****Asistent: MIRELA JALBA**

Asupra cererii introduse de JUDETUL BRAILA privind Actualizarea informatii tehnice in cartea funciara, in baza:

-Act Administrativ nr.75/27-04-2023 emis de Consiliul judetean Braila;

fiind indeplinite conditiile prevazute la art. 29 din Legea cadastrului si a publicitatii imobiliare nr. 7/1996, republicata, cu modificarile si completarile ulterioare, tariful achitat in suma de 0 lei, cu documentul de plata:

-  
pentru serviciul avand codul 261  
Vazand referatul asistentului registrator

**DISPUNE**

Admiterea cererii cu privire la:

- imobilul cu nr. cadastral 78308, inscris in cartea funciara 78308 UAT Chiscani avand proprietarii: UAT JUDETUL BRAILA in cota de 1/1 de sub B.1;
- se intabuleaza dreptul de PROPRIETATE mod dobandire lege in cota de 1/1 asupra A1.1 in favoarea JUDETUL BRAILA, - domeniul public, sub B.5 din cartea funciara 78308 UAT Chiscani;
- se inscrie pe teren podet in suprafata de 21.3mp asupra A.1 sub B.4 din cartea funciara 78308 UAT Chiscani;

**Prezenta se va comunica părților:**

JUDETUL BRAILA  
JIANU VERONICA CLAUDIA

\*) Cu drept de reexaminare in termen de 15 zile de la comunicare, care se depune la Biroul de Cadastru si Publicitate Imobiliara Braila, se inscrie in cartea funciara si se solutioneaza de catre registratorul-sef

Data soluționării,	Registrator,	Asistent Registrator,
06-08-2024	CARMEN MIHAELA DRAGOMIR	MIRELA JALBA

**Document semnat cu sigiliu electronic bazat pe certificat digital calificat, în conformitate cu art. 28<sup>1</sup> din Legea nr. 7/1996, republicată, cu modificările și completările ulterioare.**

\*) Cu excepția situațiilor prevăzute la Art. 52 alin. (1) din Regulamentul de recepție și înscriere in evidențele de cadastru și carte funciara, aprobat prin Ordinul Directorului General al ANCPI

P096

**EXTRAS DE CARTE FUNCİARĂ  
PENTRU INFORMARE**

Carte Funciară Nr. 78308 Chiscani



**A. Partea I. Descrierea imobilului**

TEREN Intravilan

Adresa: Loc. Chiscani, Jud. Braila, DJ 212, tronson 2 - Intrare in loc. Chiscani - Iesire din loc. Chiscani

Nr. Crt	Nr. cadastral Nr. topografic	Suprafața* (mp)	Observații / Referințe
A1	78308	Din acte: 62.978 Masurata: 60.914	Teren neimprejmuit; Din care: carosabil 23468mp; zona de siguranta 37446mp. Lungimea tronsonului 2 este de 3875m. Pe tronson sunt amplasate 4 borne Kilometrice si 24 table indicatoare

**Construcții**

Crt	Nr cadastral Nr. topografic	Adresa	Observații / Referințe
A1.1	78308-C1	Loc. Chiscani, Jud. Braila, DJ 212, tronson 2 - Intrare in loc. Chiscani - Iesire din loc. Chiscani	Nr. niveluri:1; S. construita la sol:21.3 mp; podet

**B. Partea II. Proprietari și acte**

Înscrieri privitoare la dreptul de proprietate și alte drepturi reale		Referințe
<b>93149 / 14/12/2020</b>		
Act Administrativ nr. 302, din 04/12/2020 emis de Consiliul judetean Braila; Inscris Sub Semnatura Privata nr. Anexa 1.33 si inventar de coordonate, din 07/12/2020 emis de Jianu Claudia Veronica; Inscris Sub Semnatura Privata nr. Anexa 15b, din 07/12/2020 emis de Jianu Claudia Veronica; Act Administrativ nr. 363, din 17/09/2010 emis de Guvernul Romaniei; Act Administrativ nr. 172, din 19/07/2017 emis de Consiliul judetean Braila; Act Administrativ nr. 24786, din 09/12/2020 emis de Jianu Veronica Claudia;		
B1	Intabulare, drept de PROPRIETATE, dobandit prin Lege, cota actuala 1/1	A1
1) UAT JUDETUL BRAILA, CIF:4205491, domeniul public		
<b>35892 / 16/04/2021</b>		
Act Administrativ nr. 35892, din 16/04/2021 emis de OCPI BRAILA;		
B2	se noteaza documentatia cadastrala avand ca obiect actualizare informatii tehnice	A1
<b>32183 / 05/05/2023</b>		
Act Administrativ nr. hotararea nr.75, din 27/04/2023 emis de Consiliul judetean Braila+anexa; Act Administrativ nr. documentati ecastrala nr.32183, din 05/05/2023 emis de OCPI BRAILA;		
B3	se noteaza documentatia cadastrala avand ca obiect actualizarea informatii tehnice	A1
<b>62213 / 25/06/2024</b>		
Act Administrativ nr. 75, din 27/04/2023 emis de Consiliul judetean Braila;		
B4	se inscrie pe teren podet in suprafata de 21.3mp	A1
B5	Intabulare, drept de PROPRIETATE, dobandit prin Lege, cota actuala 1/1	A1.1
1) JUDETUL BRAILA, CIF:4205491, - domeniul public		

**C. Partea III. SARCINI .**

Inscrieri privind dezmembrămintele dreptului de proprietate, drepturi reale de garanție și sarcini	Referințe
NU SUNT	

9097

